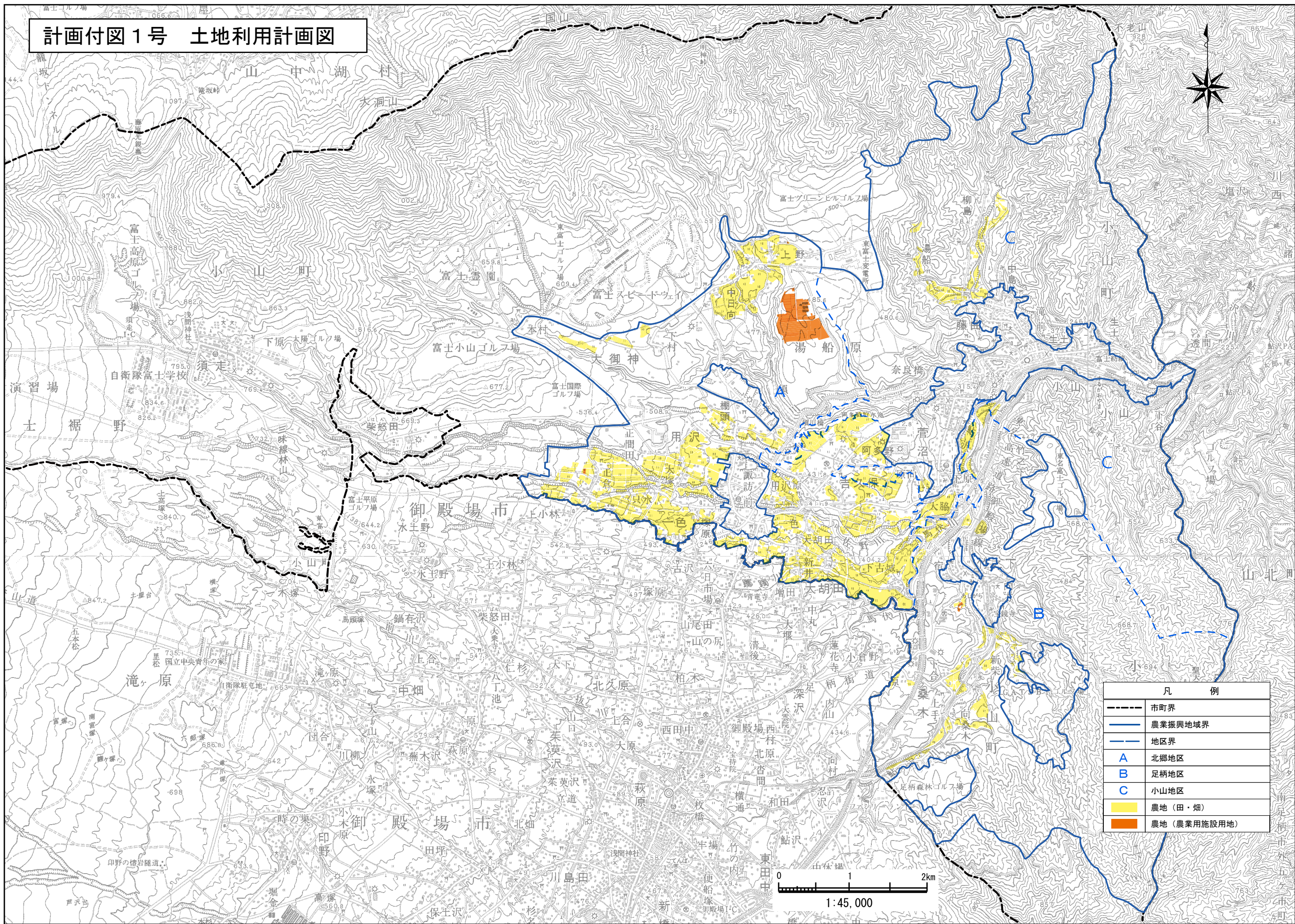


計画付図 1号 土地利用計画図



計画付図 2号 農業生産基盤整備開発計画図
 計画付図 3号 農用地等保全整備計画

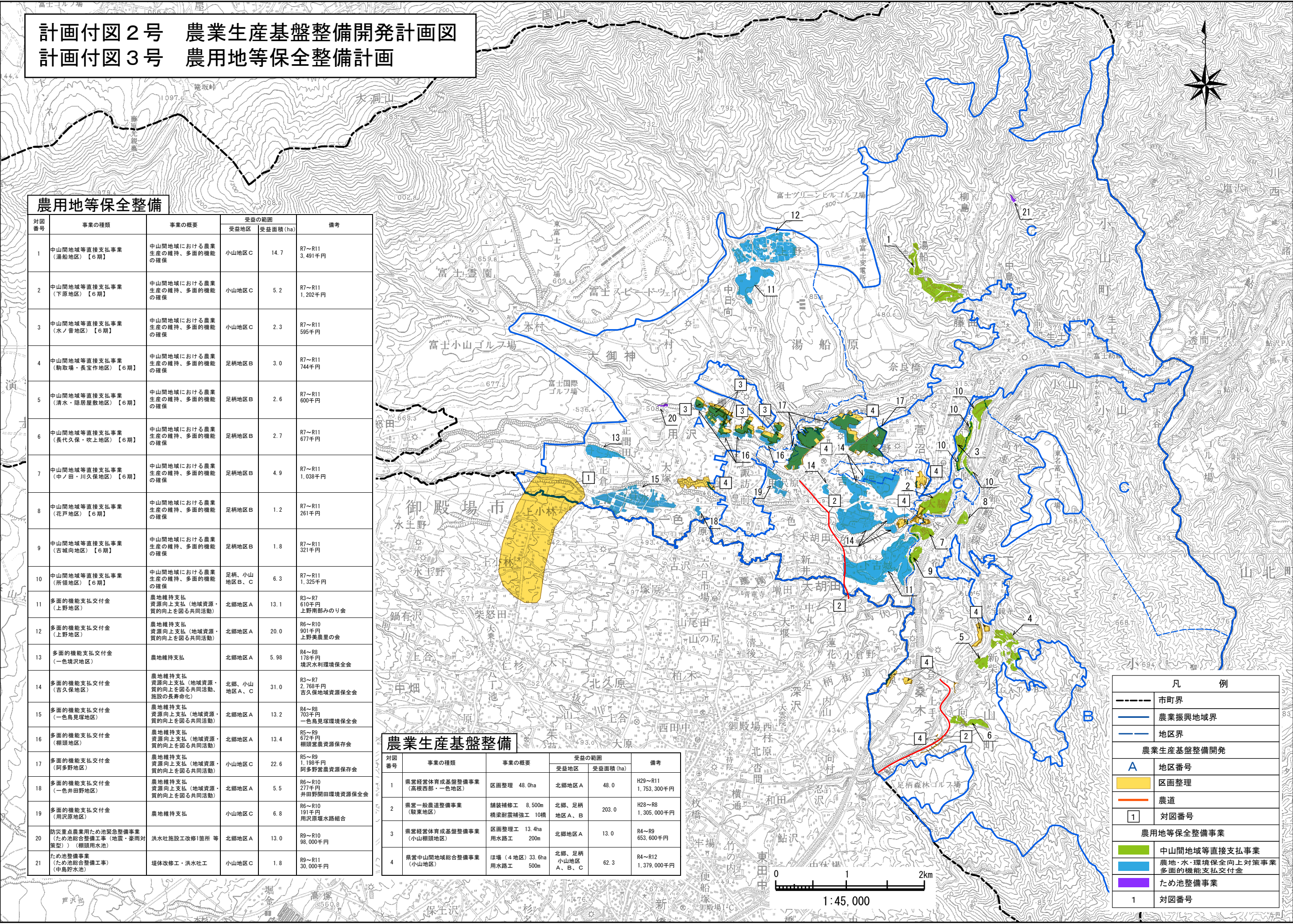
農用地等保全整備

対図番号	事業の種類	事業の概要	受益の範囲		備考
			受益地区	受益面積 (ha)	
1	中山間地域等直接支払事業 (湯船地区) 【6期】	中山間地域における農業生産の維持、多面的機能の確保	小山地区C	14.7	R7~R11 3,491千円
2	中山間地域等直接支払事業 (下原地区) 【6期】	中山間地域における農業生産の維持、多面的機能の確保	小山地区C	5.2	R7~R11 1,202千円
3	中山間地域等直接支払事業 (水ノ音地区) 【6期】	中山間地域における農業生産の維持、多面的機能の確保	小山地区C	2.3	R7~R11 595千円
4	中山間地域等直接支払事業 (駒取場・長宝作地区) 【6期】	中山間地域における農業生産の維持、多面的機能の確保	足柄地区B	3.0	R7~R11 744千円
5	中山間地域等直接支払事業 (清水・隠居屋敷地区) 【6期】	中山間地域における農業生産の維持、多面的機能の確保	足柄地区B	2.6	R7~R11 600千円
6	中山間地域等直接支払事業 (長代久保・吹上地区) 【6期】	中山間地域における農業生産の維持、多面的機能の確保	足柄地区B	2.7	R7~R11 677千円
7	中山間地域等直接支払事業 (中ノ田・川久保地区) 【6期】	中山間地域における農業生産の維持、多面的機能の確保	足柄地区B	4.9	R7~R11 1,038千円
8	中山間地域等直接支払事業 (花戸地区) 【6期】	中山間地域における農業生産の維持、多面的機能の確保	足柄地区B	1.2	R7~R11 261千円
9	中山間地域等直接支払事業 (古畑地区) 【6期】	中山間地域における農業生産の維持、多面的機能の確保	足柄地区B	1.8	R7~R11 321千円
10	中山間地域等直接支払事業 (所領地区) 【6期】	中山間地域における農業生産の維持、多面的機能の確保	足柄、小山地区B、C	6.3	R7~R11 1,325千円
11	多面的機能支払交付金 (上野地区)	農地維持支払資源向上支払 (地域資源・質的向上を図る共同活動)	北郷地区A	13.1	R3~R7 610千円 上野南部のり会
12	多面的機能支払交付金 (上野地区)	農地維持支払資源向上支払 (地域資源・質的向上を図る共同活動)	北郷地区A	20.0	R6~R10 901千円 上野美農里の会
13	多面的機能支払交付金 (一色境沢地区)	農地維持支払	北郷地区A	5.98	R4~R8 179千円 境沢水利環境保全会
14	多面的機能支払交付金 (吉久保地区)	農地維持支払資源向上支払 (地域資源・質的向上を図る共同活動、施設の長寿命化)	北郷、小山地区A、C	31.0	R3~R7 2,768千円 吉久保地域資源保全会
15	多面的機能支払交付金 (一色鳥見塚地区)	農地維持支払資源向上支払 (地域資源・質的向上を図る共同活動)	北郷地区A	13.2	R4~R8 703千円 一色鳥見塚環境保全会
16	多面的機能支払交付金 (棚頭地区)	農地維持支払資源向上支払 (地域資源・質的向上を図る共同活動)	北郷地区A	13.4	R5~R9 672千円 棚頭農業資源保存会
17	多面的機能支払交付金 (阿多野地区)	農地維持支払資源向上支払 (地域資源・質的向上を図る共同活動)	小山地区C	22.6	R5~R9 1,198千円 阿多野野農業資源保存会
18	多面的機能支払交付金 (一色井田野地区)	農地維持支払資源向上支払 (地域資源・質的向上を図る共同活動)	北郷地区A	5.5	R6~R10 277千円 井田野開田環境資源保全会
19	多面的機能支払交付金 (用沢原地区)	農地維持支払	小山地区C	6.8	R6~R10 191千円 用沢原水路組合
20	防災重点農業用ため池緊急整備事業 (ため池総合整備工事 (地震・豪雨対策型)) (棚頭用水池)	洪水吐施設工改修1箇所等	北郷地区A	13.0	R9~R10 98,000千円
21	ため池整備事業 (ため池総合整備工事 (中島貯水池))	堤体改修工・洪水吐工	小山地区C	1.8	R9~R11 30,000千円

農業生産基盤整備

対図番号	事業の種類	事業の概要	受益の範囲		備考
			受益地区	受益面積 (ha)	
1	県営経営体育成基盤整備事業 (高根西部、一色地区)	区画整理 48.0ha	北郷地区A	48.0	H29~R11 1,753,300千円
2	県営一般農道整備事業 (駿東地区)	舗装補修工 8,500m 橋梁耐震補強工 10橋	北郷、足柄地区A、B	203.0	H28~R8 1,305,000千円
3	県営経営体育成基盤整備事業 (小山棚頭地区)	区画整理工 13.4ha 用水路工 200m	北郷地区A	13.0	R4~R9 653,600千円
4	県営中山間地域総合整備事業 (小山地区)	ほ場 (4地区) 33.6ha 用水路工 500m	北郷、足柄、小山地区A、B、C	62.3	R4~R12 1,379,000千円

凡 例	
-----	市町界
———	農業振興地域界
———	地区界
農業生産基盤整備開発	
A	地区番号
■	区画整理
—	農道
□	対図番号
農用地等保全整備事業	
■	中山間地域等直接支払事業
■	農地・水・環境保全向上対策事業 多面的機能支払交付金
■	ため池整備事業
1	対図番号



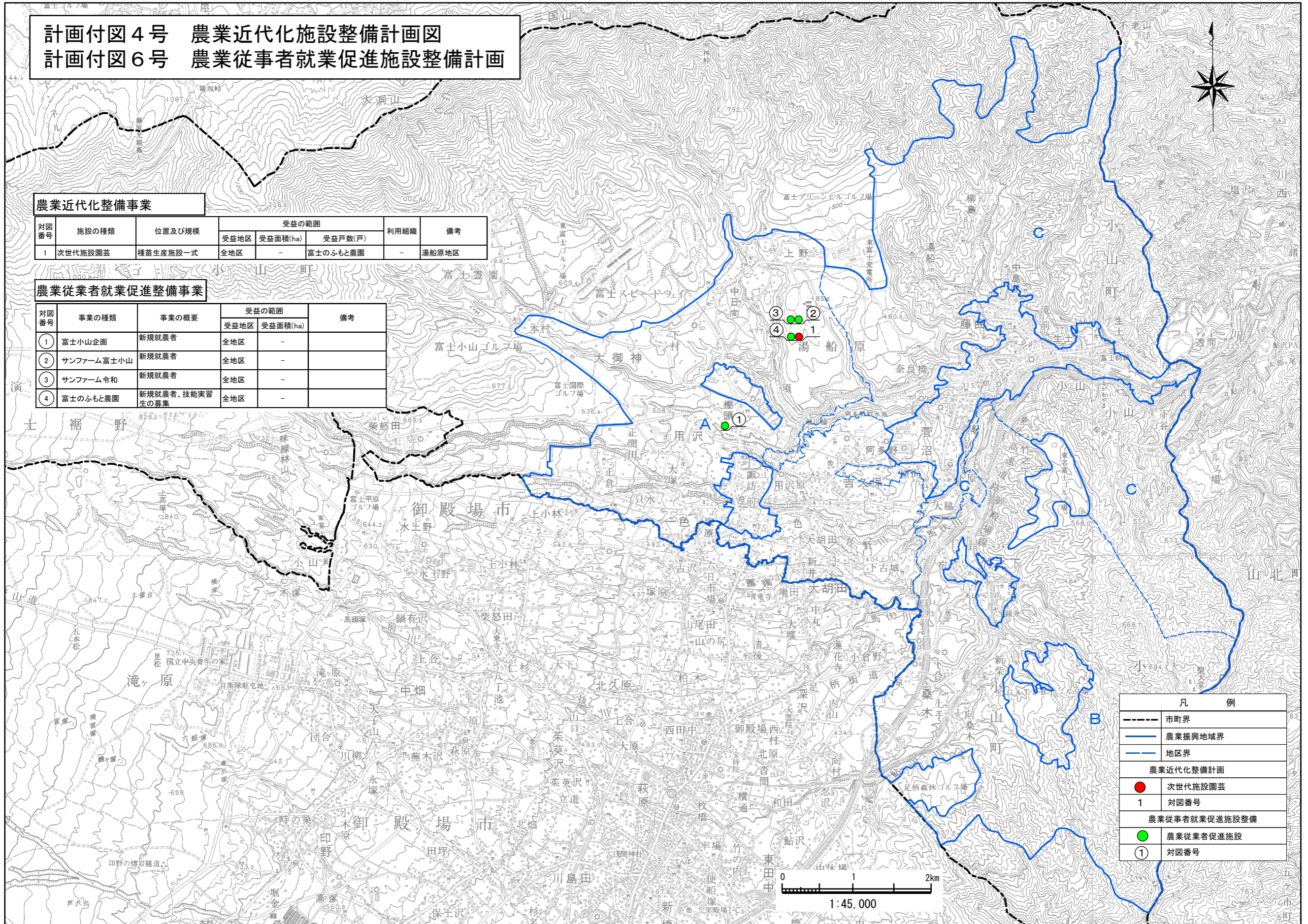
計画付図4号 農業近代化施設整備計画図
 計画付図6号 農業従事者就業促進施設整備計画

農業近代化整備事業

対図番号	施設の種類の	位置及び規模	受益の範囲			利用組織	備考
			受益地区	受益面積(ha)	受益戸数(戸)		
1	次世代施設園芸	種苗生産施設一式	全地区	-	富士のふもと農園	-	湯船原地区

農業従事者就業促進整備事業

対図番号	事業の種類	事業の概要	受益の範囲		備考
			受益地区	受益面積(ha)	
①	富士小山企画	新規就農者	全地区	-	
②	サンファーム富士小山	新規就農者	全地区	-	
③	サンファーム令和	新規就農者	全地区	-	
④	富士のふもと農園	新規就農者、技能実習生の募集	全地区	-	



凡 例	
-----	市町界
———	農業振興地域界
———	地区界
農業近代化整備計画	
●	次世代施設園芸
1	対図番号
農業従事者就業促進施設整備	
●	農業従業者促進施設
①	対図番号

