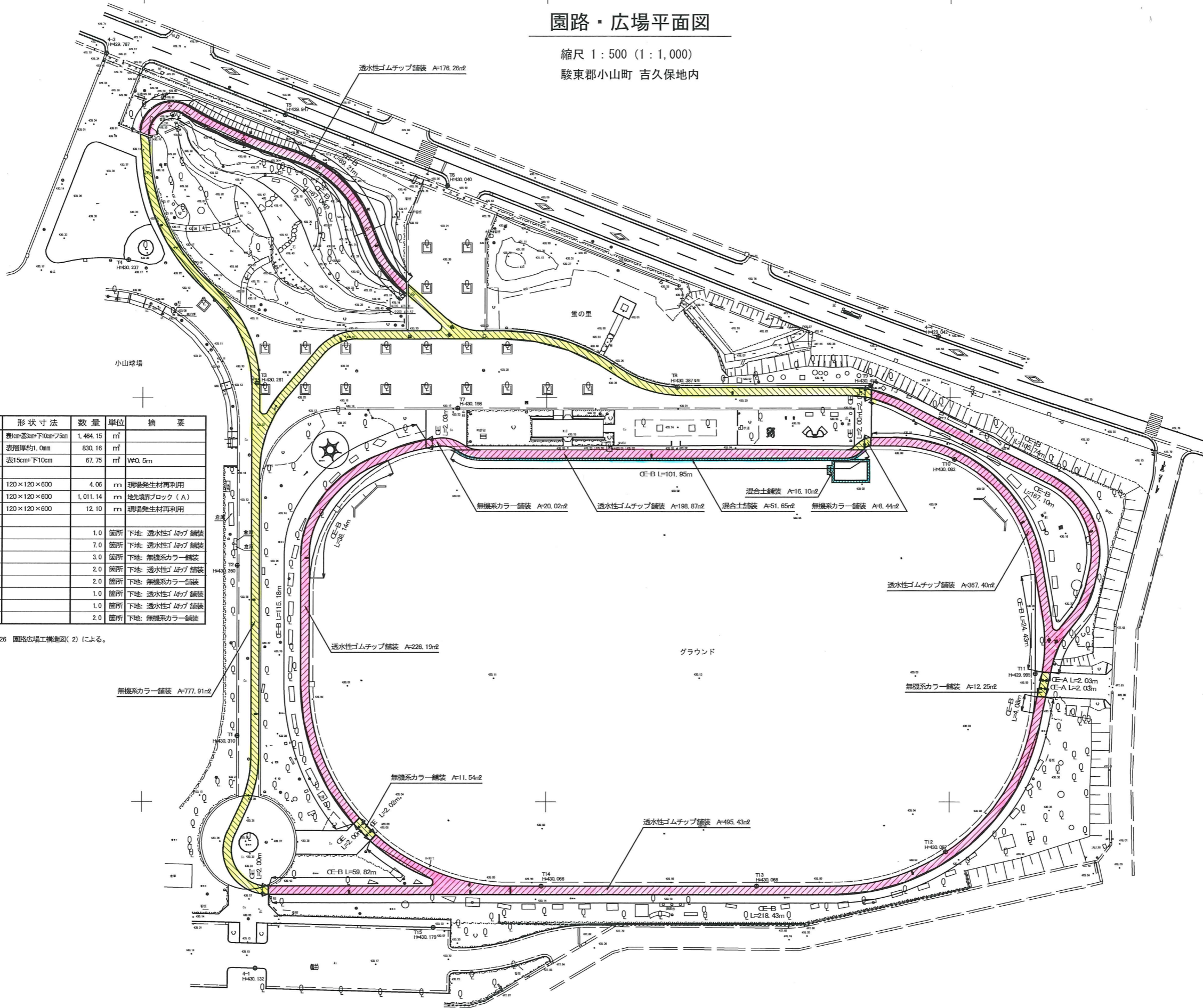



園路・広場平面図

縮尺 1 : 500 (1 : 1,000)

駿東郡小山町 吉久保地内



表示	名称	表示	形状寸法	数量	単位	摘要
	透水性ゴムチップ舗装		表10cm・基30cm・下10cm・75cm	1,464.15	m ²	
	無機系カラー舗装		表層厚約1.0mm	830.16	m ²	
	混合土舗装		表15cm・下10cm	67.75	m ²	W/O. 5m
	コンクリート縁石 A	CE-A	120×120×600	4.06	m	現場発生材再利用
	コンクリート縁石 B	CE-B	120×120×600	1,011.14	m	地先境界ブロック (A)
	擬石縁石	CE	120×120×600	12.10	m	現場発生材再利用
	スタート・ゴール路面標示			1.0	箇所	下地: 透水性ゴムチップ舗装
	距離標示 A			7.0	箇所	下地: 透水性ゴムチップ舗装
	距離標示 B			3.0	箇所	下地: 無機系カラー舗装
	距離標示 C			2.0	箇所	下地: 透水性ゴムチップ舗装
	距離標示 D			2.0	箇所	下地: 無機系カラー舗装
	方向標示 A			1.0	箇所	下地: 透水性ゴムチップ舗装
	方向標示 B			1.0	箇所	下地: 透水性ゴムチップ舗装
	方向標示 C			2.0	箇所	下地: 無機系カラー舗装

※各標示の形状及び表記の詳細等は、図面番号26 園路広場工事構造図(2)による。

■基準点座標一覧表

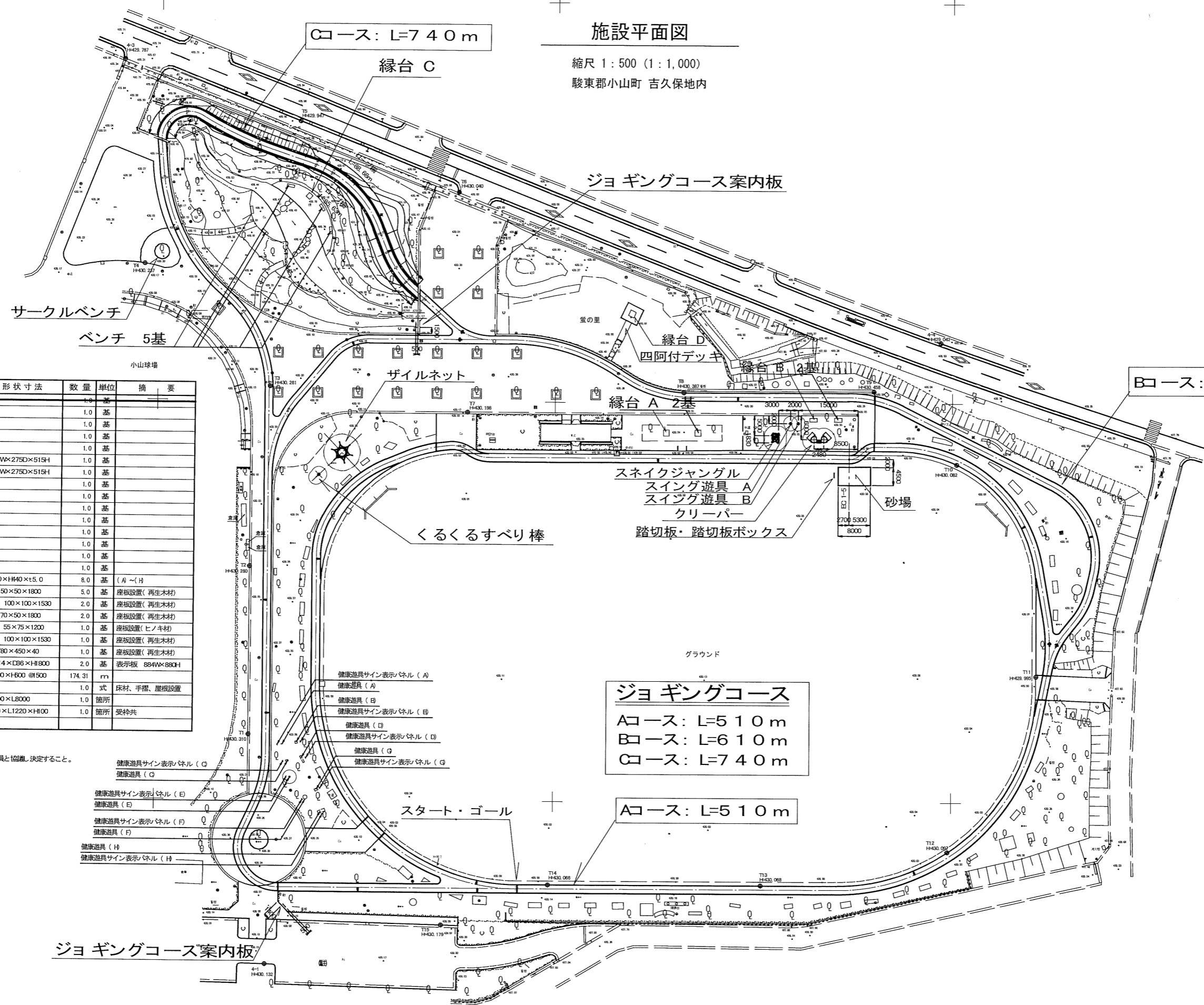

点名	X座標	Y座標
4-1	-72341.278	41528.199
4-2	-72331.891	41498.432
4-3	-72114.882	41490.669
4-4	-72184.881	41697.130
T1	-72283.704	41523.531
T2	-72241.615	41523.525
T3	-72196.483	41528.298
T4	-72166.028	41496.334
T5	-72130.149	41535.115
T6	-72147.658	41575.287
T7	-72202.625	41578.006
T8	-72197.435	41632.438
T9	-72197.049	41680.255
T10	-72215.280	41701.160
T11	-72268.315	41721.296
T12	-72312.399	41699.147
T13	-72320.850	41652.296
T14	-72320.891	41598.943
T15	-72331.163	41572.221

任意座標

工事名	令和4年度 小山町多目的広場改修工事
工事箇所	駿東郡小山町 吉久保地内
図面の種類	園路・広場平面図
縮尺	S=1:500 (A3) S=1:1,000 (A3) 図面番号40 葉中14
測量年月日	設計年月日
事務所名	小山町

施設平面図

縮尺 1:500 (1:1,000)
駿東郡小山町 吉久保地内



■施設整備工 数量集計表

表示	名称	形状寸法	数量	単位	摘要
	スライダ		1.0	基	
	ザイルネット		1.0	基	
	くるくるすべり棒		1.0	基	
	スネイクジャングル		1.0	基	
	クリーパー		1.0	基	
④	スイング遊具 A	638W×275D×519H	1.0	基	
④	スイング遊具 B	638W×275D×519H	1.0	基	
	健康遊具 (A)		1.0	基	
	健康遊具 (B)		1.0	基	
	健康遊具 (C)		1.0	基	
	健康遊具 (D)		1.0	基	
	健康遊具 (E)		1.0	基	
	健康遊具 (F)		1.0	基	
	健康遊具 (G)		1.0	基	
	健康遊具 (H)		1.0	基	
—	健康遊具サイン表示パネル	W440×H440×t5.0	8.0	基	(A)~(H)
	ベンチ	70、50×50×1800	5.0	基	座板設置(再生木材)
	縁台 A	210、100×100×1530	2.0	基	座板設置(再生木材)
	縁台 B	50、70×50×1800	2.0	基	座板設置(再生木材)
	縁台 C	125、55×75×1200	1.0	基	座板設置(ヒノキ材)
	縁台 D	210、100×100×1530	1.0	基	座板設置(再生木材)
	サークルベンチ	106/80×450×40	1.0	基	座板設置(再生木材)
—	ジョギングコース案内板	W1014×D86×H1800	2.0	基	表示板 884W×880H
	ロープ柵	φ100×H600 @500	174.31	m	
	四阿付デッキ		1.0	式	床材、手摺、屋根設置
	砂場	W500×L8000	1.0	箇所	
	踏切板・踏切板ボックス	W200×L1220×H100	1.0	箇所	受持共

特記事項
・遊具の位置は現勢状況を確認のうえ監督員と協議、決定すること。

コース: L=610m

基準点座標一覧表

点名	X座標	Y座標
4-1	-72341.278	41528.199
4-2	-72331.891	41408.432
4-3	-72114.882	41490.669
4-4	-72184.891	41697.130
T1	-72283.704	41523.531
T2	-72241.615	41523.525
T3	-72196.483	41528.298
T4	-72166.028	41496.334
T5	-72130.149	41535.115
T6	-72147.658	41575.287
T7	-72202.625	41578.006
T8	-72197.435	41632.438
T9	-72197.049	41680.255
T10	-72215.280	41701.160
T11	-72268.315	41721.296
T12	-72312.399	41699.147
T13	-72320.850	41652.296
T14	-72320.891	41598.943
T15	-72331.163	41572.221

ジョギングコース
Aコース: L=510m
Bコース: L=610m
Cコース: L=740m

Aコース: L=510m

ジョギングコース案内板

工事名	令和4年度 小山町多目的広場改修工事
工事箇所	駿東郡小山町 吉久保地内
図面の種類	施設平面図
縮尺	S1: 500 (A) S1: 1,000 (A3)
図面番号	40 葉中15
測量年月日	設計年月日
事務所名	小山町