


土砂災害ハザードマップ

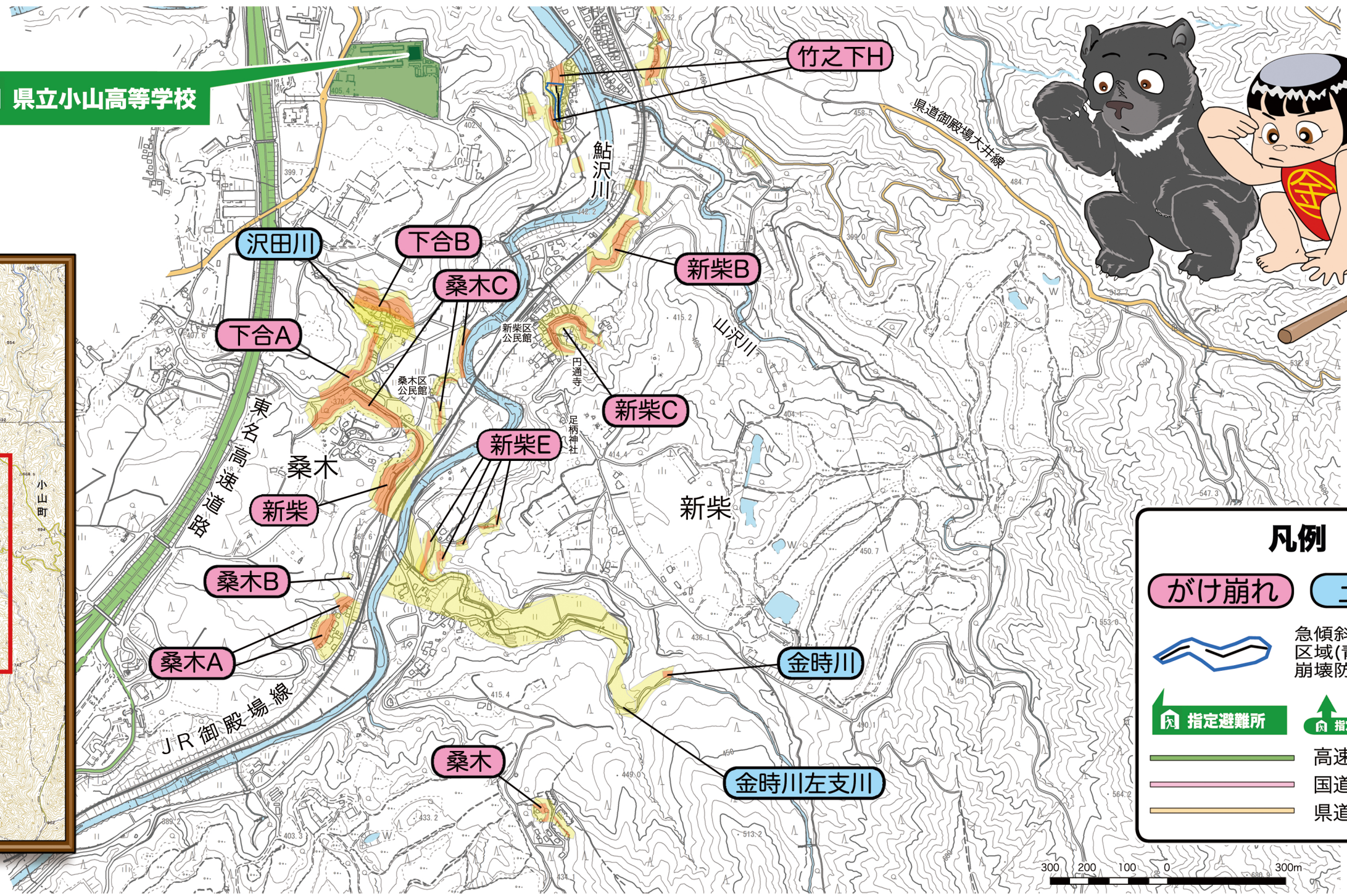
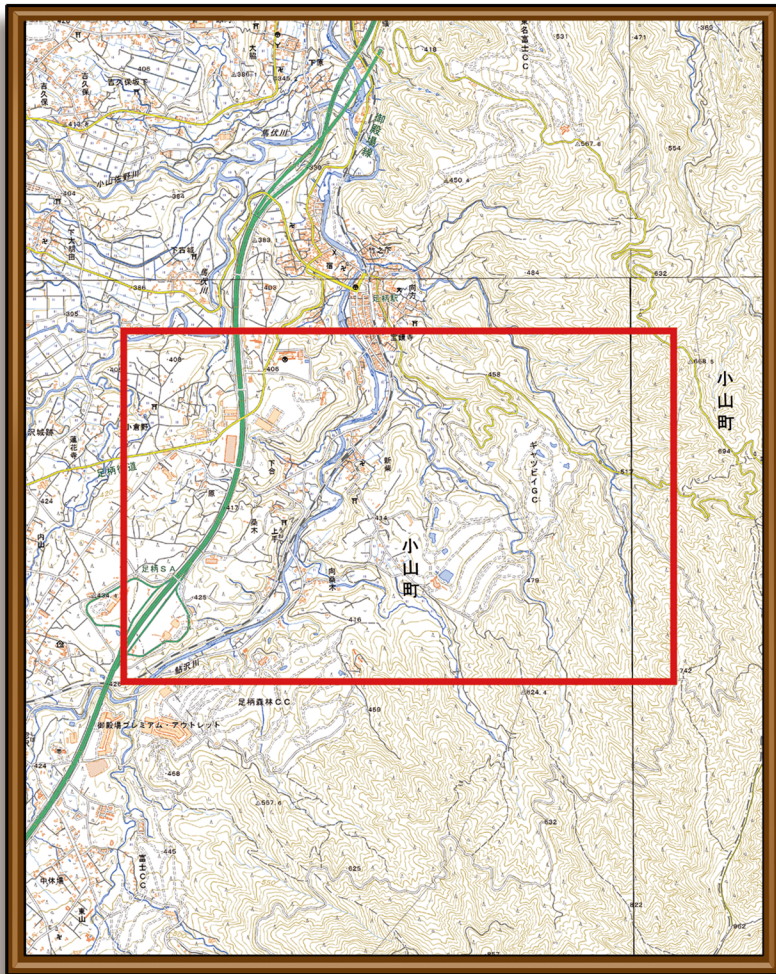
急傾斜地の崩壊（がけ崩れ）

土石流

令和3年3月作成



県立小山高等学校



凡例	
がけ崩れ	土石流
急傾斜地崩壊危険区域(青)	崩壊防止施設(黒)
指定避難所	指定避難所の方向
高速道路	国道
国道	県道



黄色の区域（土砂災害警戒区域）

土砂災害が発生した場合、住民の生命又は身体に危害が及ぶおそれのある区域です。大雨の時には警戒避難が必要な場合がありますので、雨量や危険箇所の状況などには十分注意を払ってください。

橙色の区域（土砂災害特別警戒区域）

土砂災害が発生した場合、建物等に損壊が生じ、住民の生命又は身体に著しい危害が及ぶおそれのある区域です。大雨の時は重大な災害が発生する前に迅速に避難行動をとってください。

⚠️ 土砂災害警戒区域以外の箇所でも土砂災害の発生する可能性がありますので、ご自分の住んでいる家の周辺の斜面や避難所、避難経路を確認しておきましょう。