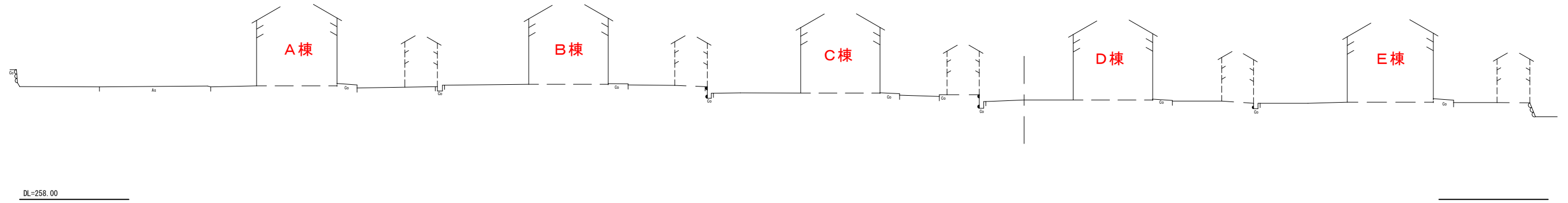
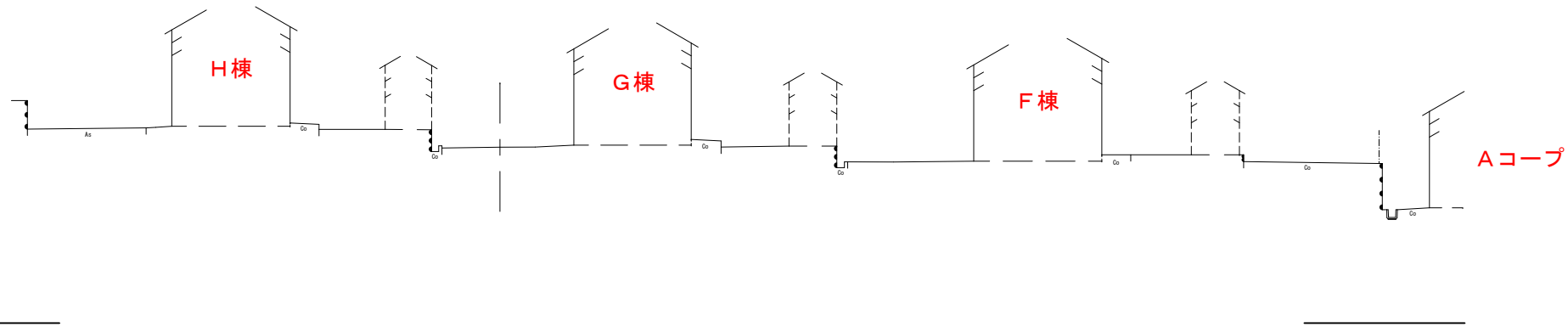


C-C' 縦方向 横断面図  
 GH=262.56  
 FH=  
 S=1/100

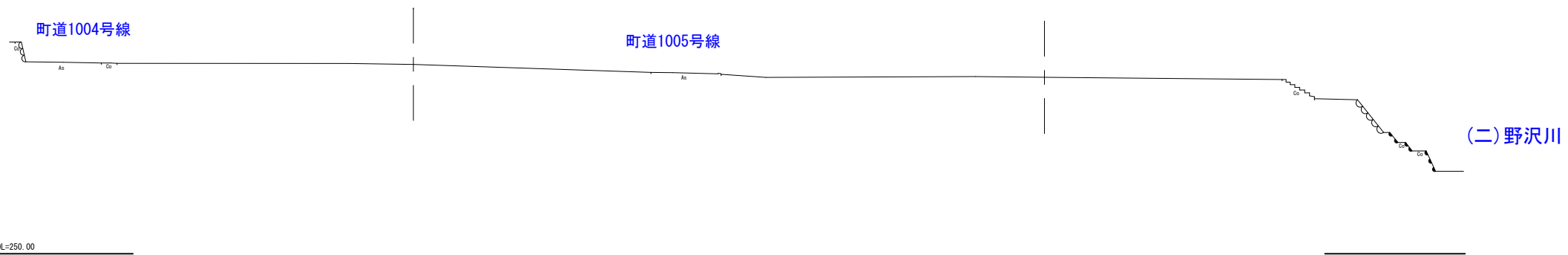


B-B' 縦方向 横断面図  
 GH=263.47  
 FH=  
 S=1/100



B-B' GH=263.47  
 FH=  
 S=1/200

A-A' 横方向 横断面図  
 GH=262.56  
 FH=  
 S=



工事名	平成 年度 落合住宅敷地測量業務		
工事箇所	駿東郡小山町	藤曲・小山	地内
図面名	断面図		
縮尺	図示	図面番号	葉中番
作成年月日	H30.4	業者名	株式会社駿河調査設計
静岡県駿東郡小山町			